

ОБЩЕСТВО С ОГРАНИЧЕННОЙ ОТВЕТСТВЕННОСТЬЮ  
«СДИ»

«Документация по планировке территории  
для размещения линейного объекта - улица Никонова  
на участке от ул. Ингельберга до ул. Железнодорожная»

## ПРОЕКТ ПЛАНИРОВКИ ТЕРРИТОРИИ

Материалы по обоснованию проекта планировки территории

Раздел 3 «Материалы по обоснованию проекта планировки территории.  
Графическая часть»

Раздел 4 «Материалы по обоснованию проекта планировки территории.  
Пояснительная записка»

Часть 1

ГИП



А. В. Акимова

Самара 2026 г.

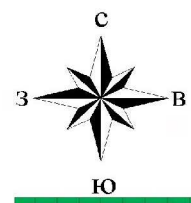
№ тома	Обозначение	Наименование разделов	Примечание
1	ППТ-ПМТ. ППТ-ОЧ	Проект планировки территории. Раздел 1 «Проект планировки территории. Графическая часть». Основная часть.	
		Проект планировки территории. Раздел 2 «Положение о размещении линейных объектов». Основная часть.	
2	ППТ-ПМТ. ППТ-МО	Проект планировки территории. Раздел 3 «Материалы по обоснованию проекта планировки территории. Графическая часть».	
		Проект планировки территории. Раздел 4 «Материалы по обоснованию проекта планировки территории. Пояснительная записка».	
3	ППТ-ПМТ. ПМТ-ОЧ	Проект межевания территории. Раздел 1 «Проект межевания территории. Графическая часть». Основная часть.	
		Проект межевания территории. Раздел 2 «Проект межевания территории. Текстовая часть». Основная часть.	
4	ППТ-ПМТ. ПМТ-МО	Проект межевания территории. Раздел 3 «Материалы по обоснованию проекта межевания территории. Графическая часть».	
		Проект межевания территории. Раздел 4 «Материалы по обоснованию проекта межевания территории. Пояснительная записка».	

Инв. №	Подп. и дата	Взам. инв.

Изм.	Кол.у	Лист	№	Подп.	Дата	Материалы по обоснованию проекта планировки территории Раздел 4 «Материалы по обоснованию проекта планировки территории. Пояснительная записка»	Лист 2

Инв. №	Подп. и дата	Взам. инв.

№	Наименование	Стр.
1	2	3
<b>Раздел 3 «Материалы по обоснованию проекта планировки территории. Графическая часть»</b>		
1	Схема расположения элементов планировочной структуры	-
2	Схема использования территории в период подготовки проекта планировки территории	
3	Схема организации улично-дорожной сети и движения транспорта	
4	Схема вертикальной планировки территории, инженерной подготовки и инженерной защиты территории	
5	Схема границ зон с особыми условиями использования территорий, особо охраняемых природных территорий, лесничеств; схема границ территорий, подверженных риску возникновения чрезвычайных ситуаций природного и техногенного характера; схема конструктивных и планировочных решений	
<b>Раздел 4 «Материалы по обоснованию проекта планировки территории. Пояснительная записка»</b>		
1	Описание природно-климатических условий территории, в отношении которой разрабатывается проект планировки территории	50
2	Обоснование определения границ зон планируемого размещения линейных объектов	53
3	Обоснование определения границ зон планируемого размещения линейных объектов, подлежащих реконструкции в связи с изменением их местоположения	56
4	Обоснование определения предельных параметров застройки территории в границах зон планируемого размещения объектов капитального строительства, проектируемых в составе линейных объектов	56
5	Ведомость пересечений границ зон планируемого размещения линейного объекта (объектов) с сохраняемыми объектами капитального строительства (здание, строение, сооружение, объект, строительство которого не завершено), существующими и строящимися на момент подготовки проекта планировки территории	56
6	Ведомость пересечений границ зон планируемого размещения линейного объекта (объектов) с объектами капитального строительства, строительство которых запланировано в соответствии с ранее утвержденной документацией по планировке территории	62
7	Ведомость пересечений границ зон планируемого размещения линейного объекта (объектов) с водными объектами (в том числе с водотоками, водоемами, болотами и т.д.)	62
<b>Приложения</b>		
1	Материалы и результаты инженерных изысканий, используемые при подготовке проекта планировки территории	-
2	Программа и задание на проведение инженерных изысканий, используемые при подготовке проекта планировки территории	
3	Исходные данные, используемые при подготовке проекта планировки территории	
4	Решение о подготовке документации по планировке территории с приложением задания	



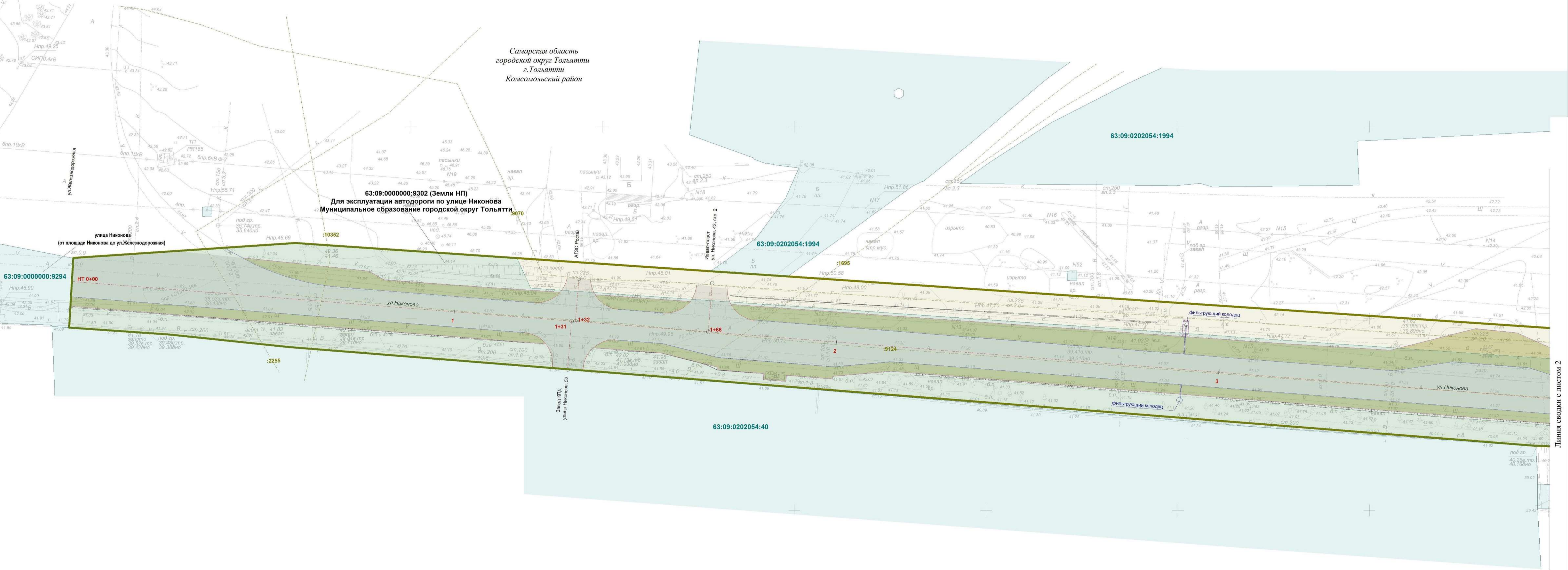
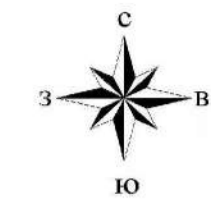
Самарская область  
городской округ Тольятти  
г.Тольятти  
Комсомольский район

Примечание:  
Границы зон планируемого размещения линейных объектов, подлежащих реконструкции в связи с изменением их местоположения, отсутствуют.

Условные обозначения:

- границы территории, в отношении которой осуществляется подготовка схемы расположения элементов планировочной структуры
- граница зоны планируемого размещения линейного объекта - улица Никонова на участке от ул. Ингельберга до ул. Железнодорожная

						ППТ-ПМТ.ППТ-МО			
						«Документация по планировке территории для размещения линейного объекта - улица Никонова на участке от ул. Ингельберга до ул. Железнодорожная»			
Изм.	Кол.уч	Лист	№ док.	Подпись	Дата	Материалы по обоснованию проекта планировки территории	Стадия	Лист	Листов
							ППТ	1	1
Разработал	Васильев					Схема расположения элементов планировочной структуры Масштаб 1:15 000	000 «СДИ»		
Проверил	Джугашвили								



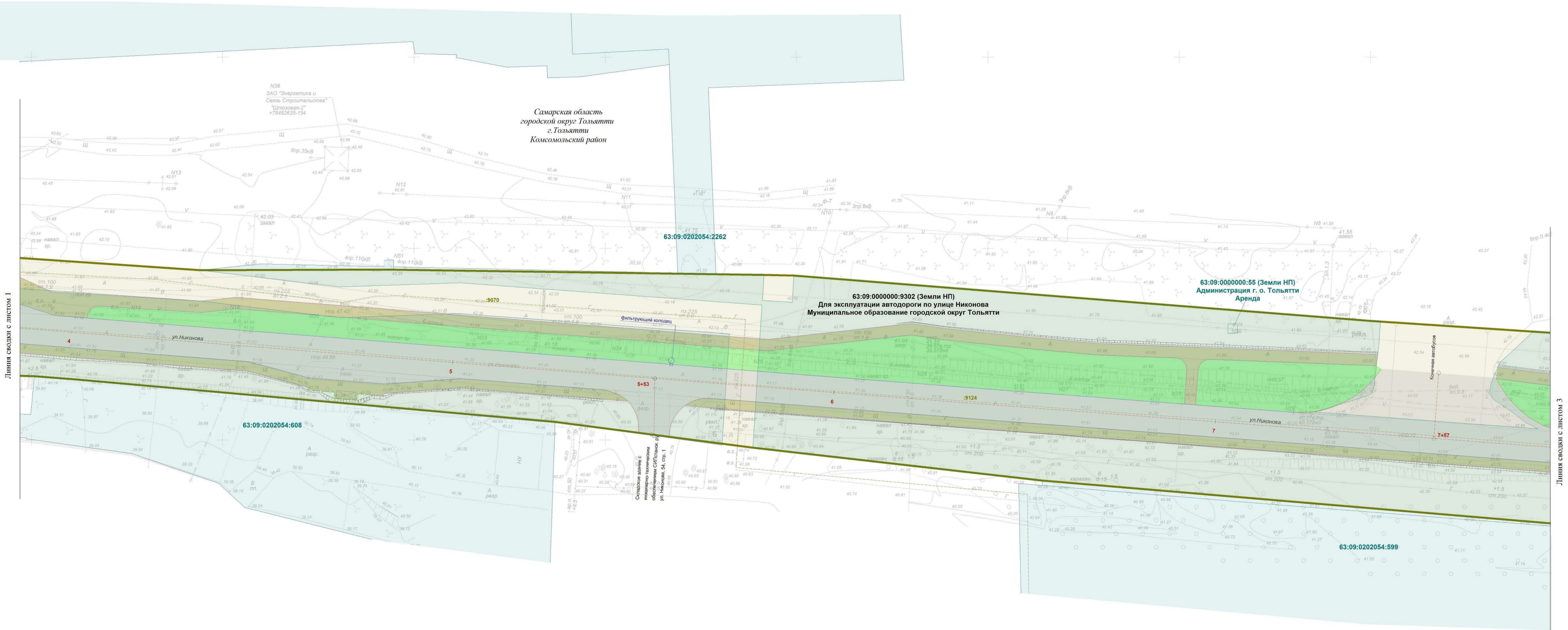
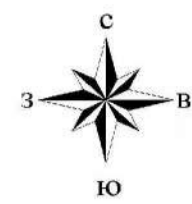
- Условные обозначения:**
- Граница территории, в отношении которой осуществляется подготовка проекта планировки территории
  - Граница зоны планируемого размещения линейного объекта - ул. Никонова на участке от ул. Ингельберга до ул. Железнодорожная
  - Границы существующих земельных участков, учтенных в ЕГРН
  - Сведения об отнесении к определенной категории земель в границах территории, в отношении которой осуществляется подготовка проекта планировки
  - Границы существующих объектов капитального строительства
  - Граница муниципальных образований

**Контуры существующих сохраняемых объектов капитального строительства:**

- Водопровод
- Газопровод (подземный)
- Кабель подземный
- Электрокабель
- ЛЭП (низкого, высокого напряжения)
- Канализация
- Газопровод (наземный)
- Теплотрасса
- Автомобильная дорога

- Примечание:**
- Границы зон планируемого размещения линейных объектов, подлежащих реконструкции в связи с изменением их местоположения, отсутствуют.
  - Изъятие учтенных в ЕГРН земельных участков для государственных и муниципальных нужд, в границах территории, в отношении которой осуществляется подготовка проекта планировки, требуется - 63:09:0202054:26, 63:09:0202054:618, 63:09:0202054:615, 63:09:0206060:78, 63:09:0206060:1766.
  - Границы зон планируемых к размещению линейных объектов, устанавливаются самостоятельной документацией по планировке территории.
  - Снос и (или) демонтаж линейных объектов документацией по планировке территории не предусмотрен.


						ППТ-ПМТ.ППТ-МО		
						«Документация по планировке территории для размещения линейного объекта - ул. Никонова на участке от ул. Ингельберга до ул. Железнодорожная»		
Изм.	Кол.уч.	Лист	№ док.	Подпись	Дата	Материалы по обоснованию проекта планировки территории		
Разработал	Васильев					ППТ	1	11
Проверил	Джурашвили					Схема использования территории в период подготовки проекта планировки территории Масштаб 1:500		
						ООО «СДИ»		



Линия сводки с листом 1

Линия сводки с листом 3

Схема расположения листов



Условные обозначения:

- граница территории, в отношении которой осуществляется подготовка проекта планировки территории
- граница зоны планируемого размещения линейного объекта - улицы Никитина на участке от ул. Ингельберга до ул. Железнодорожная
- границы существующих земельных участков, учтенных в ЕГРН
- сведения об отнесении к определенной категории земель в границах территории, в отношении которой осуществляется подготовка проекта планировки
- границы существующих объектов капитального строительства
- граница муниципальных образований

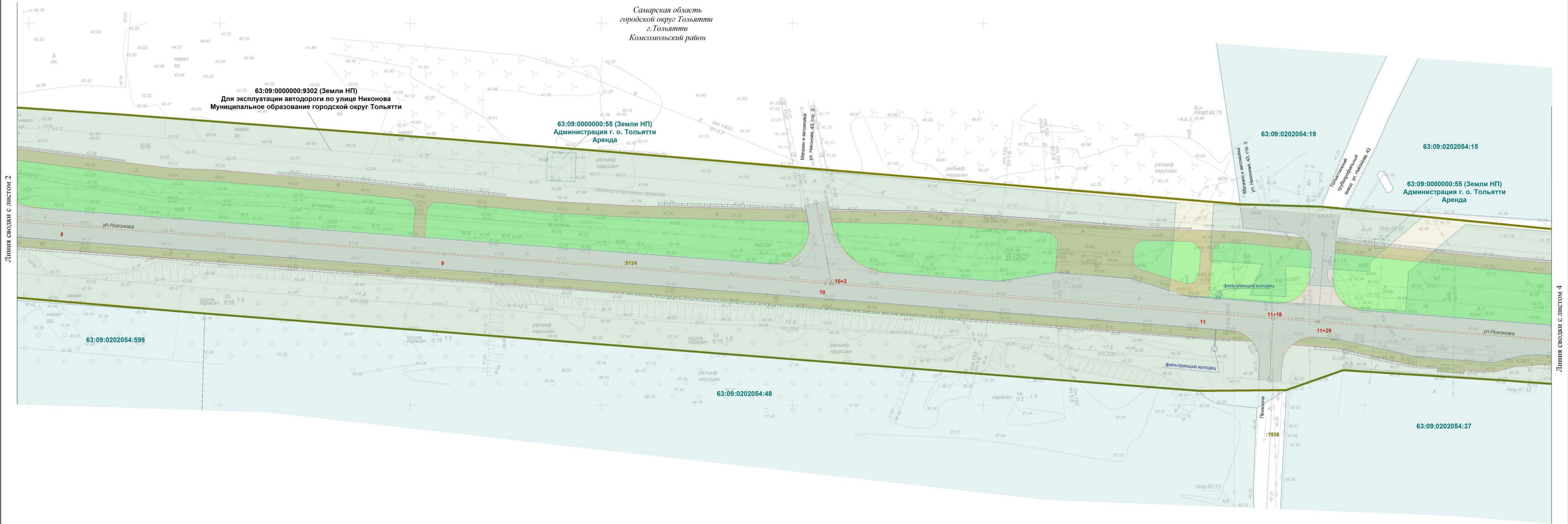
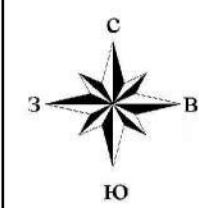
Контуры существующих сохраняемых объектов капитального строительства:

- обозначение водопровода
- обозначение газопровода (подземный)
- обозначение кабеля подземного
- обозначение электрокабеля
- обозначение ЛЭП (низкого, высокого напряжения)
- обозначение канализации
- обозначение газопровода (наземный)
- обозначение теплотрассы
- обозначение автомобильной дороги

Примечание:

- Границы зон планируемого размещения линейных объектов, подлежащих реконструкции в связи с изменением их местоположения, отсутствуют.
- Изъятие учтенных в ЕГРН земельных участков для государственных и муниципальных нужд, в границах территории, в отношении которой осуществляется подготовка проекта планировки, требуется - 63:09:0202054:26, 63:09:0202054:618, 63:09:0202054:615, 63:09:0206060:78, 63:09:0206060:1766.
- Границы зон планируемых к размещению линейных объектов, устанавливаются самостоятельной документацией по планировке территории.
- Снос и (или) демонтаж линейных объектов документацией по планировке территории не предусмотрен.

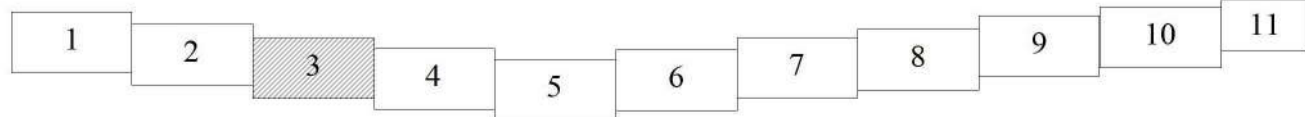
ППТ - ПМТ. ППТ - МО					
«Документация по планировке территории для размещения линейного объекта - улицы Никитина на участке от ул. Ингельберга до ул. Железнодорожная»					
Изм.	Кол.уч.	Лист	Изд.	Подпись	Дата
Разработал				Васильев	08.08.2025
Проверил				Джужакина	08.08.2025
Материалы по обоснованию проекта планировки территории				ППТ	2
Схема использования территории в период подготовки проекта планировки территории				Масштаб 1:500	11
ООО «СДИ»					



Линия свода с листом 2

Линия свода с листом 4

Схема расположения листов



Условные обозначения:

- Граница территории, в отношении которой осуществляется подготовка проекта планировки территории
- Граница зоны планируемого размещения линейного объекта - улицы Никонова на участке от ул. Ингельберга до ул. Железнодорожная
- Граница существующих земельных участков, учтенных в ЕГРН
- Сведения об отнесении к определенной категории земель в границах территории, в отношении которой осуществляется подготовка проекта планировки
- Граница существующих объектов капитального строительства
- Граница муниципальных образований

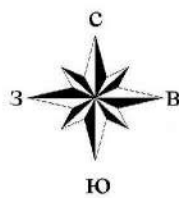
Контуры существующих сохраняемых объектов капитального строительства:

- Обозначение водопровода
- Обозначение газопровода (подземный)
- Обозначение кабеля подземного
- Обозначение электрокабеля
- Обозначение ЛЭП (низкого, высокого напряжения)
- Обозначение канализации
- Обозначение газопровода (наземный)
- Обозначение теплотрассы
- Обозначение автомобильной дороги

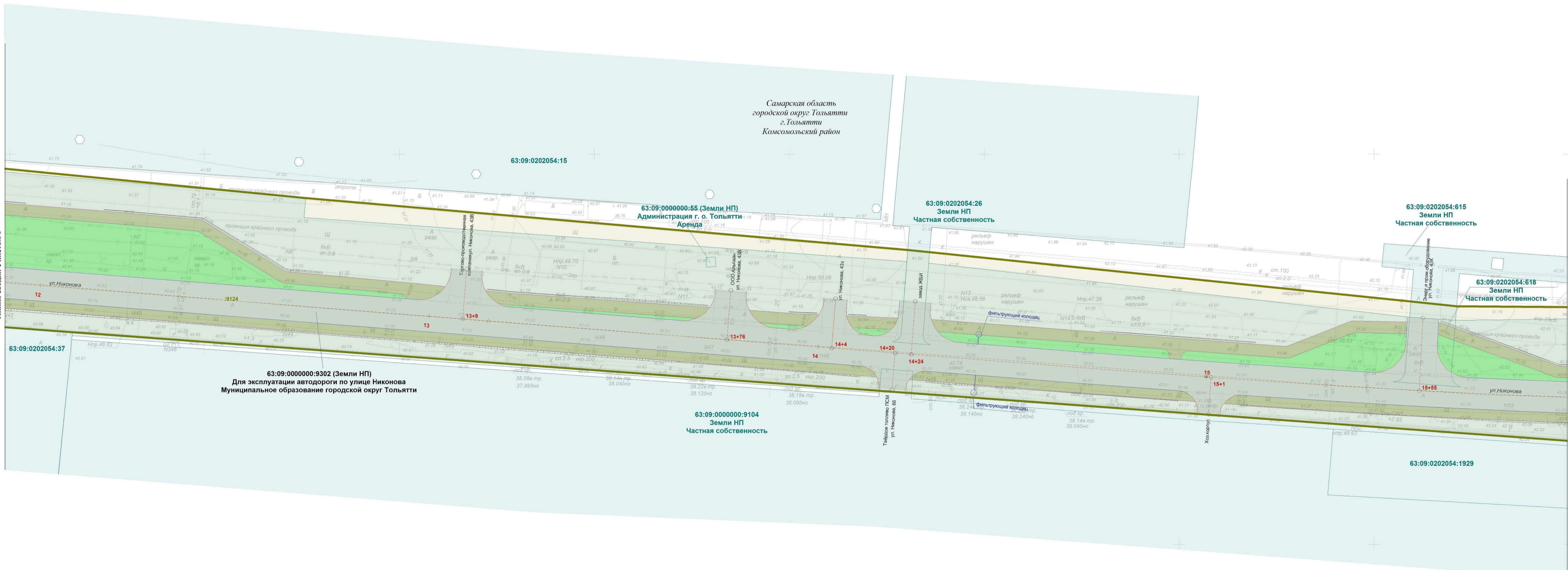
Примечание:

- Границы зон планируемого размещения линейных объектов, подлежащих реконструкции в связи с изменением их местоположения, отсутствуют.
- Изъятие учтенных в ЕГРН земельных участков для государственных и муниципальных нужд, в границах территории, в отношении которой осуществляется подготовка проекта планировки, требуется - 63:09:0202054:26, 63:09:0202054:618, 63:09:0202054:615, 63:09:0206060:78, 63:09:0206060:1766.
- Границы зон планируемых к размещению линейных объектов, устанавливаются самостоятельной документацией по планировке территории.
- Снос и (или) демонтаж линейных объектов документацией по планировке территории не предусмотрен.

ППТ - ПМТ. ППТ - МО					
«Документация по планировке территории для размещения линейного объекта - улицы Никонова на участке от ул. Ингельберга до ул. Железнодорожная»					
Изм.	Кол.уч.	Лист	№ док.	Подпись	Дата
Разработал	Васильев				
Проверил	Джурашвили				
Материалы по обоснованию проекта планировки территории				Стадия	Лист
Схема использования территории в период подготовки проекта планировки территории				Лист	Лист
Масштаб 1:500				000 «СДИ»	

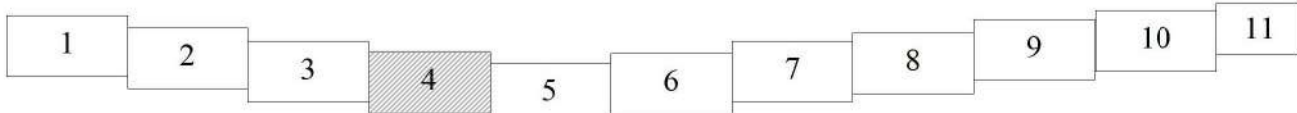


### Линия сводки с листом 3



Длина сволки с листом 5

### Схема расположения листов



**Условные обозначения:**

граница территории, в отношении которой осуществляется подготовка проекта планировки территории  
граница зоны планируемого размещения линейного объекта - улица Никитина на участке от  
ул. Инженерная до ул. Железнодорожная

границы существующих земельных участков, учтенных в ЕГРН

09:000000:9104

Собственность в отношении которой осуществляется подготовка проекта Плана

:10167

\_\_\_\_\_ граница муниципальных образований

**Контуры существующих сохраняемых объектов капитального строительства:**

	обозначение водопровода
	обозначение газопровода (подземный)
	обозначение газа подземного
	обозначение электрокабеля
	обозначение ЛЭП (низкого, высокого и среднего напряжения)
	обозначение канализации
	обозначение газопровода (наземный)
	обозначение теплотрассы

 обозначение автомобильной дороги

Примечание:

1. Границы зон планируемого размещения линейных объектов, подлежащих реконструкции в связи с изменением их местоположения, отсутствуют.

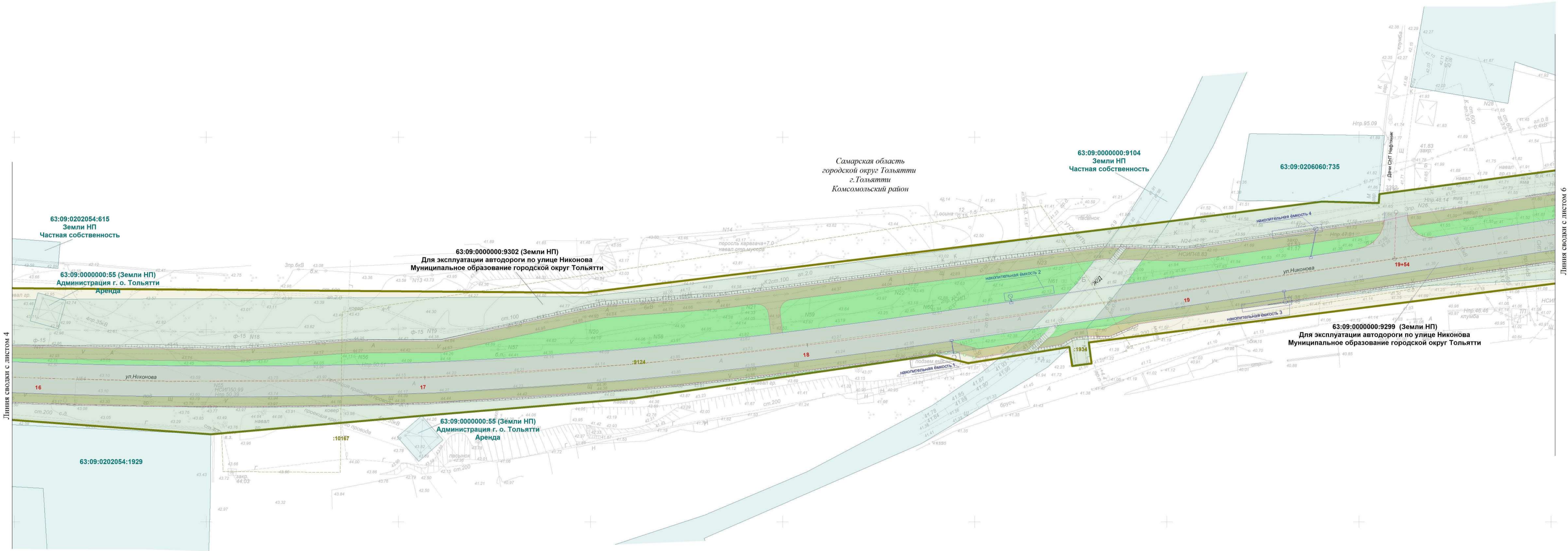

2. Изъятие учтенных в ЕГРН земельных участков для государственных и муниципальных нужд, в границах территории, в отношении которой осуществляется подготовка проекта планировки, требуется - 63.09.0202054.26, 63.09.0202054.618, 63.09.0202054.615, 63.09.0206060.78, 63.09.0206060.1766.

3. Границы зон планируемых к размещению линейных объектов, устанавливаются самостоятельной документацией по планировке территории.

4. Снос и (или) демонтаж линейных объектов документацией по планировке территории не предусмотрен.

						ПНТ - ПМТ.ПНТ-МО			
						«Документация по планировке территории для размещения линейного объекта – улица Никонова на участке от ул. Ингельберга до ул. Железнодорожная»			
Изм.	Колуч.	Лист	№ док.	Подпись	Дата	Материалы по обоснованию проекта планировки территории	Стандия	Лист	Листов
Разработал		Васильев		<i>Васильев</i>		ПНТ		4	11
Проверил		Джигашвили		<i>Джигашвили</i>		Схема использования территории 8 период подготовки проекта планировки территории Населен 1500		000 «СД»	

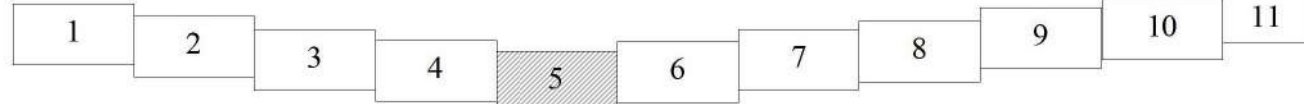
Формат А1



Линия сводки с листом 4

Линия сводки с листом 6

Схема расположения листов



Условные обозначения:

- Граница территории, в отношении которой осуществляется подготовка проекта планировки территории
- Граница зоны планируемого размещения линейного объекта - улицы Никонова на участке от ул. Ингельберга до ул. Железнодорожная
- Границы существующих земельных участков, учтенных в ЕГРН
- 63:09:0000000:9104 Земли населенных пунктов Собственность
- Границы существующих объектов капитального строительства
- Граница муниципальных образований

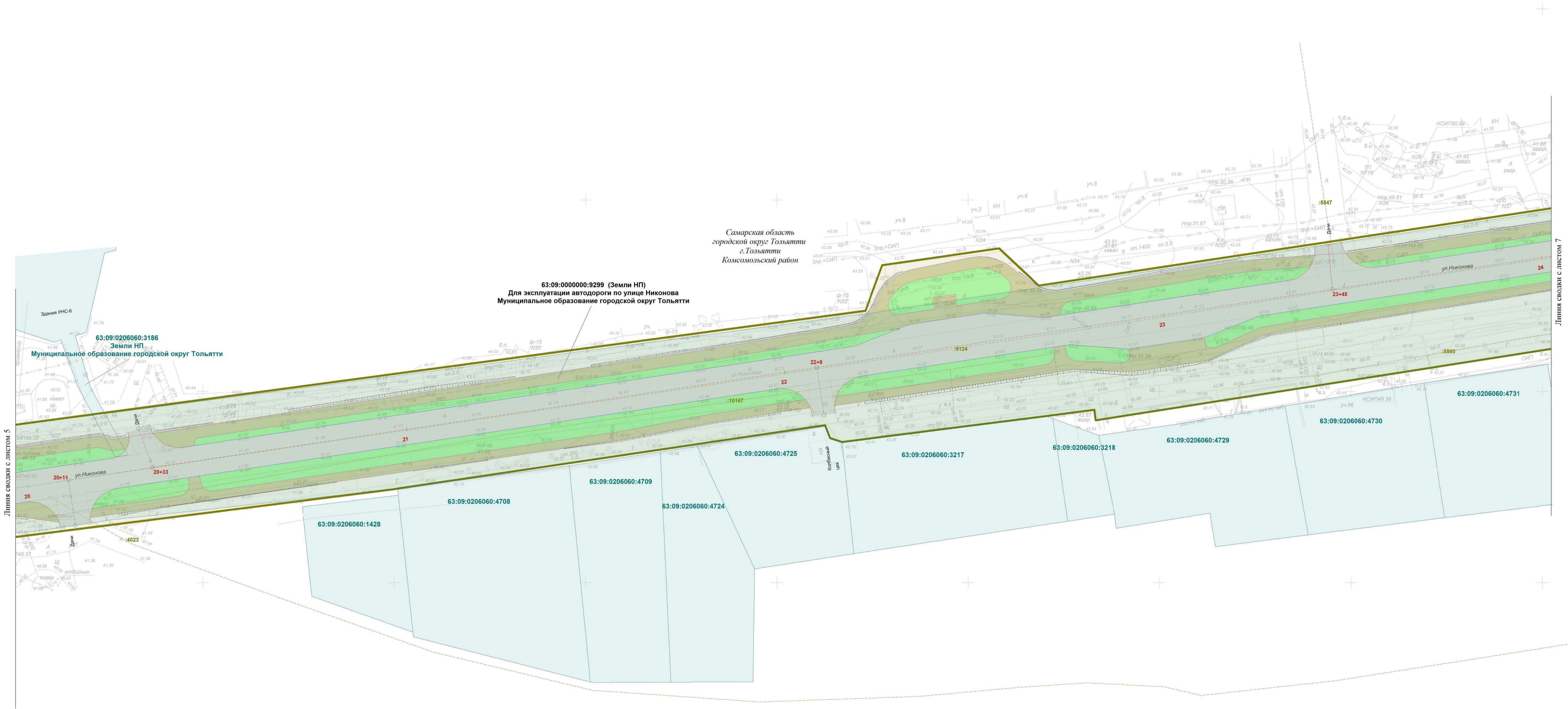
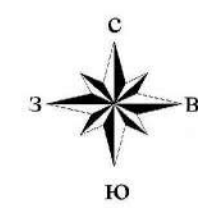
Контуры существующих сохраняемых объектов капитального строительства:

- Водопровод
- Газопровод (подземный)
- Кабель подземного
- Электрокабель
- ЛЭП (низкого, высокого напряжения)
- Канализация
- Газопровод (наземный)
- Теплотрасса
- Автомобильная дорога

Примечание:

- Границы зон планируемого размещения линейных объектов, подлежащих реконструкции в связи с изменением их местоположения, отсутствуют.
- Изъятие учтенных в ЕГРН земельных участков для государственных и муниципальных нужд, в границах территории, в отношении которой осуществляется подготовка проекта планировки, требуется - 63:09:0202054:26, 63:09:0202054:618, 63:09:0202054:615, 63:09:0206060:78, 63:09:0206060:1766.
- Границы зон планируемых размещения линейных объектов, устанавливаются самостоятельной документацией по планировке территории.
- Снос и (или) демонтаж линейных объектов документацией по планировке территории не предусмотрен.

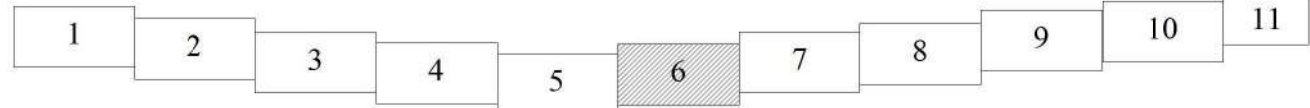
						ППТ - ПМТ. ППТ - МО					
						«Документация по планировке территории для размещения линейного объекта - улица Никонова на участке от ул. Ингельберга до ул. Железнодорожная»					
Изм.	Кол.уч.	Лист	№ док.	Подпись	Дата	Материалы по обоснованию проекта планировки территории			Стадия	Лист	Листов
Разработал	Васильев					ППТ			5	11	
Проверил	Джузашвили					Схема использования территории в период подготовки проекта планировки территории Масштаб 1:500			ООО «СДИ»		



Линия сводки с листом 5

Линия сводки с листом 7

Схема расположения листов



Условные обозначения:

- Граница территории, в отношении которой осуществляется подготовка проекта планировки территории
- Граница зоны планируемого размещения линейного объекта - улицы Никонова на участке от ул. Ингельберга до ул. Железнодорожная
- Границы существующих земельных участков, учтенных в ЕГРН
- Сведения об отношении к определенной категории земель в границах территории, в отношении которой осуществляется подготовка проекта планировки
- Границы существующих объектов капитального строительства
- Граница муниципальных образований

Контуры существующих сохраняемых объектов капитального строительства:

- Обозначение водопровода
- Обозначение газопровода (подземный)
- Обозначение кабеля подземного
- Обозначение электрокабеля
- Обозначение ЛЭЭН (низкого, высокого напряжения)
- Обозначение канализации
- Обозначение газопровода (наземный)
- Обозначение теплотрассы
- Обозначение автомобильной дороги

Примечание:

- Границы зон планируемого размещения линейных объектов, подлежащих реконструкции в связи с изменением их местоположения, отсутствуют.
- Изъятие учтенных в ЕГРН земельных участков для государственных и муниципальных нужд, в границах территории, в отношении которой осуществляется подготовка проекта планировки, требуется - 63:09:0202054:26, 63:09:0202054:618, 63:09:0202054:615, 63:09:0206060:78, 63:09:0206060:1766.
- Границы зон планируемых к размещению линейных объектов, устанавливаются самостоятельной документацией по планировке территории.
- Снос и (или) демонтаж линейных объектов документацией по планировке территории не предусмотрен.

						ППТ-ПМТ.ППТ-МО		
						«Документация по планировке территории для размещения линейного объекта - улица Никонова на участке от ул. Ингельберга до ул. Железнодорожная»		
Изм.	Кол.уч.	Лист	№ док.	Подпись	Дата	Материалы по обоснованию проекта планировки территории	Стадия	Лист
Разработал	Васильев					ППТ	6	11
Проверил	Джужашина					Схема использования территории в период подготовки проекта планировки территории Масштаб 1:500	ООО «СДИ»	













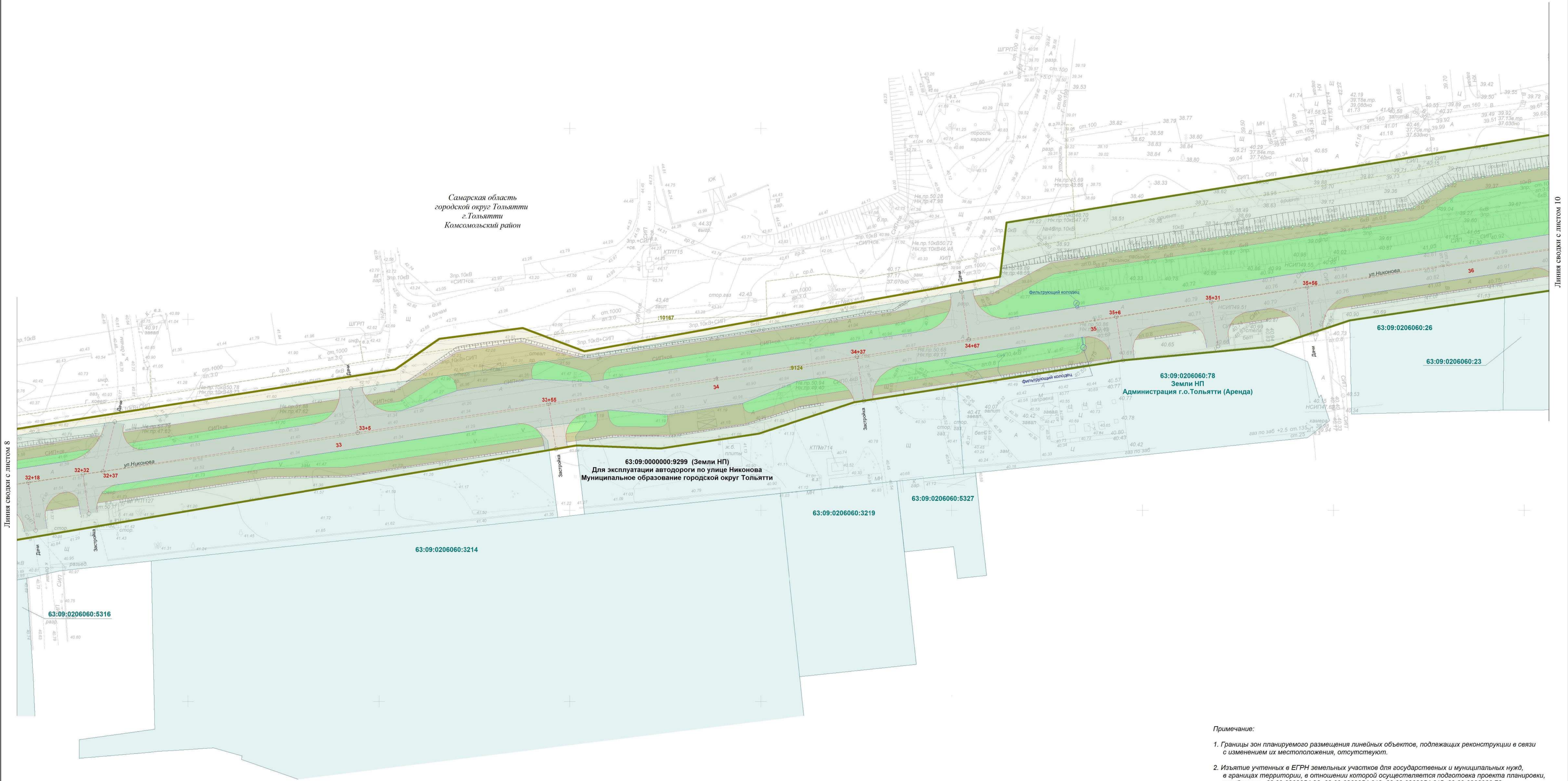
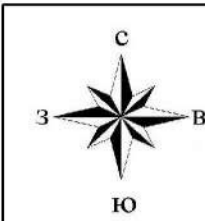
1. Границы зон планируемого размещения линейных объектов, подлежащих реконструкции в связи с изменением их местоположения, отсутствуют.
2. Изъятие учтенных в ЕПРН земельных участков для государственных и муниципальных нужд, в границах территории, в отношении которой осуществляется подготовка проекта планировки, - 63.09.0202054.26, 63.09.0202054.618, 63.09.0202054.615, 63.09.0206060.78, 63.09.0206060.1766.
3. Границы зон планируемых к размещению линейных объектов, устанавливаются самостоятельной документацией по планировке территории.
4. Снос и (или) демонтаж линейных объектов документацией по планировке территории не предусмотрен.

Формат А1

границы существующих объектов капитального строительства

граница муниципальных образований

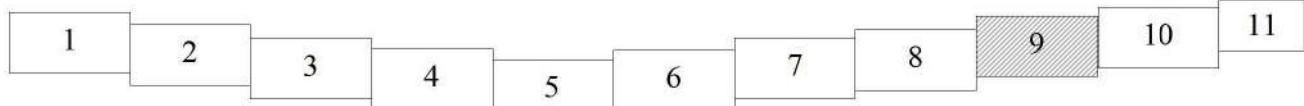
	обозначение водопровода
	обозначение газопровода (подземный)
	обозначение кабеля подземного
	обозначение электричества
	обозначение ЛЭП (низкого, высокого напряжения)
	обозначение канализация
	обозначение газопровода (наземный)
	обозначение теплотрассы
	обозначение автомобильной дороги



Линия сводки с листом 8

Линия сводки с листом 10

Схема расположения листов



Условные обозначения:

- граница территории, в отношении которой осуществляется подготовка проекта планировки территории
- границы существующих земельных участков, учтенных в ЕГРН
- сведения об отнесении к определенной категории земель в границах территории, в отношении которой осуществляется подготовка проекта планировки
- границы существующих объектов капитального строительства
- граница муниципальных образований

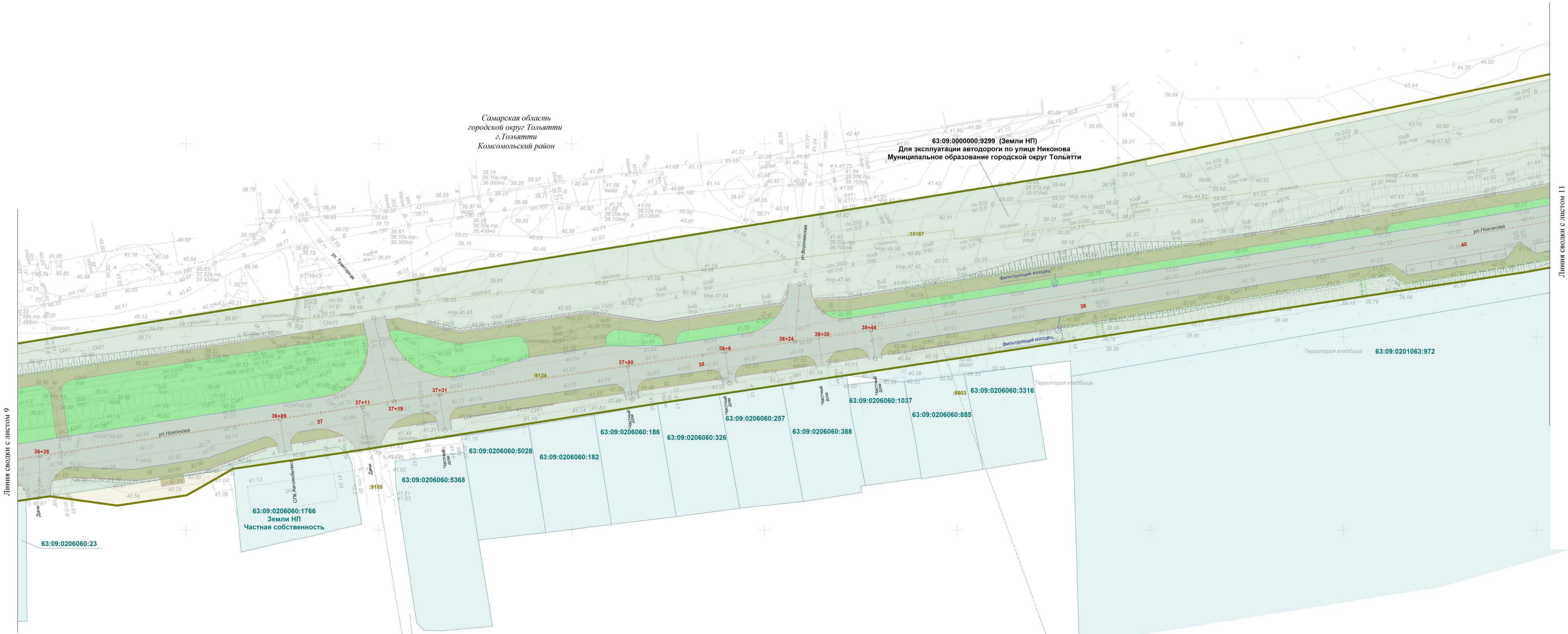

Контуры существующих сохраняемых объектов капитального строительства:

- обозначение водопровода
- обозначение газопровода (подземный)
- обозначение кабеля подземного
- обозначение электрокабеля
- обозначение ЛЭП (низкого, высокого напряжения)
- обозначение канализация
- обозначение газопровода (наземный)
- обозначение теплотрассы
- обозначение автомобильной дороги

Примечание:

- Границы зон планируемого размещения линейных объектов, подлежащих реконструкции в связи с изменением их местоположения, отсутствуют.
- Изъятие учтенных в ЕГРН земельных участков для государственных и муниципальных нужд, в границах территории, в отношении которой осуществляется подготовка проекта планировки, требуется - 63:09:0202054:26, 63:09:0202054:618, 63:09:0202054:615, 63:09:0206060:78, 63:09:0206060:1766.
- Границы зон планируемых к размещению линейных объектов, устанавливаются самостоятельной документацией по планировке территории.
- Снос и (или) демонтаж линейных объектов документацией по планировке территории не предусмотрен.

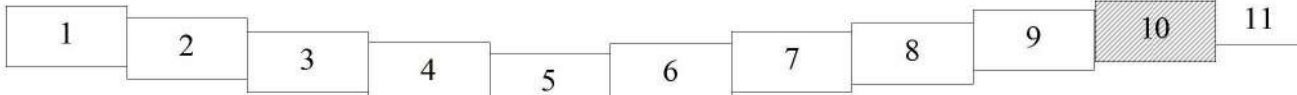
						ППТ - ПМТ. ППТ - МО		
						«Документация по планировке территории для размещения линейного объекта - улица Никонова на участке от ул. Ингельберга до ул. Железнодорожная»		
Изм.	Кол.уч.	Лист	№ док.	Подпись	Дата	Материалы по обоснованию проекта планировки территории		
Разработал	Васильев					ППТ	9	11
Проверил	Джужакина					Схема использования территории в период подготовки проекта планировки территории Масштаб 1:500		
						ООО «СДИ»		



Линия свода с листом 9

Линия свода с листом 11

Схема расположения листов



Условные обозначения:

- граница территории, в отношении которой осуществляется подготовка проекта планировки территории
- граница зоны планируемого размещения линейного объекта - улицы Никольской на участке от ул. Ингельберга до ул. Железнодорожная
- границы существующих земельных участков, учтенных в ЕГРН
- сведения об отнесении к определенной категории земель в границах территории, в отношении которой осуществляется подготовка проекта планировки
- границы существующих объектов капитального строительства
- граница муниципальных образований

Контуры существующих сохраняемых объектов капитального строительства:

- обозначение водопровода
- обозначение газопровода (подземный)
- обозначение кабеля подземного
- обозначение электрокабеля
- обозначение ЛЭП (низкого, высокого напряжения)
- обозначение канализации
- обозначение газопровода (наземный)
- обозначение теплотрассы
- обозначение автомобильной дороги

Примечание:

- Границы зон планируемого размещения линейных объектов, подлежащих реконструкции в связи с изменением их местоположения, отсутствуют.
- Изъятие учтенных в ЕГРН земельных участков для государственных и муниципальных нужд, в границах территории, в отношении которой осуществляется подготовка проекта планировки, предусматривается - 63:09:0202054:26, 63:09:0202054:616, 63:09:0202054:615, 63:09:0206060:78, 63:09:0206060:1766.
- Границы зон планируемых к размещению линейных объектов, устанавливаются самостоятельной документацией по планировке территории.
- Снос и (или) демонтаж линейных объектов документацией по планировке территории не предусмотрен.

						ППТ - ПМТ.ППТ - МО		
						«Документация по планировке территории для размещения линейного объекта - улицы Никольской на участке от ул. Ингельберга до ул. Железнодорожная»		
Изм.	Кол.уч.	Лист	№ док.	Подпись	Дата	Материалы по обоснованию проекта планировки территории		
Разработал	Васильев					СПП	10	11
Проверил	Джурашвили					Схема использования территории в период подготовки проекта планировки территории Масштаб 1:500		
						ООО «СДИ»		

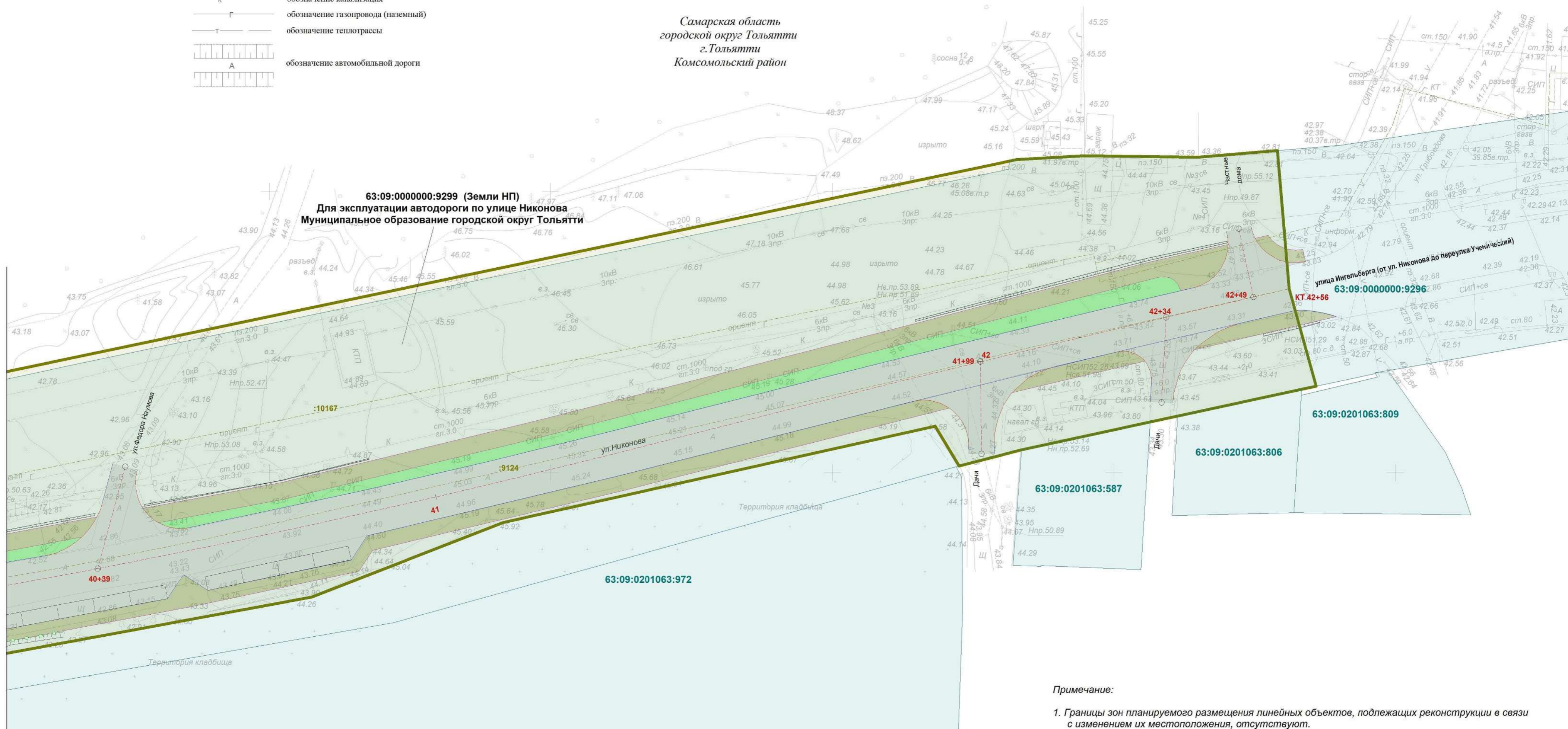
**Контуры существующих сохраняемых объектов капитального строительства:**



Самарская область  
городской округ Тольятти  
г.Тольятти  
Комсомольский район

63:09:0000000:9299 (Земли НП)  
Для эксплуатации автодороги по улице Никонова  
Муниципальное образование городской округ Тольятти

Линия сводки с листом 10



Примечание:

1. Границы зон планируемого размещения линейных объектов, подлежащих реконструкции в связи с изменением их местоположения, отсутствуют.
2. Изъятие учтенных в ЕГРН земельных участков для государственных и муниципальных нужд, в границах территории, в отношении которой осуществляется подготовка проекта планировки, требуется - 63:09:0202054:26, 63:09:0202054:618, 63:09:0202054:615, 63:09:0206060:78, 63:09:0206060:1766.
3. Границы зон планируемых к размещению линейных объектов, устанавливаются самостоятельной документацией по планировке территории.
4. Снос и (или) демонтаж линейных объектов документацией по планировке территории не предусмотрен.

**Условные обозначения:**



граница территории, в отношении которой осуществляется подготовка проекта планировки территории  
граница зоны планируемого размещения линейного объекта - улица Никонова на участке от  
ул. Ингельберга до ул. Железнодорожная



границы существующих земельных участков, учтенных в ЕГРН

63:09:0000000:9104  
Земли населенных пунктов  
Собственность

сведения об отнесении к определенной категории земель в границах территории, в отношении которой осуществляется подготовка проекта планировки

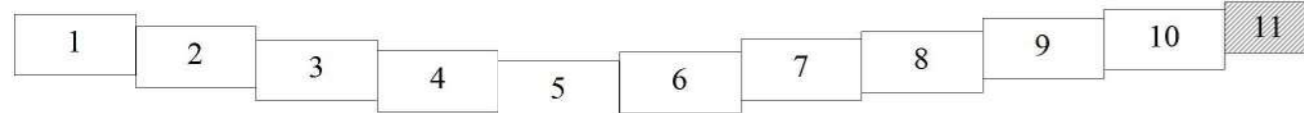




границы существующих объектов капитального строительства



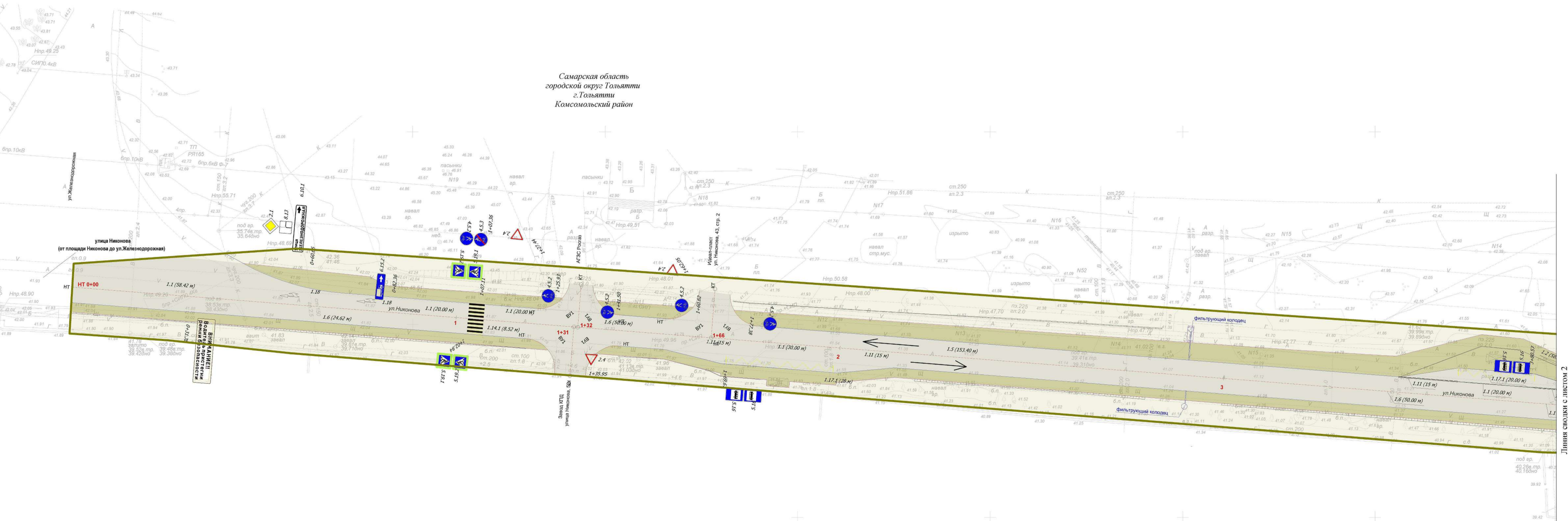
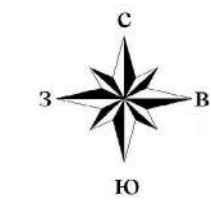
Граница муниципальных образований

### Схема расположения листов



						ППТ-ПМТ.ППТ-МО				
						«Документация по планировке территории для размещения линейного объекта - улица Никонова на участке от ул. Ингельберга до ул. Железнодорожная»				
Изм.	Кол.уч.	Лист	№док.	Подпись	Дата	Материалы по обоснованию проекта планировки территории	Стадия	Лист	Листов	
							ППТ	11	11	
Разработал	Васильев						Схема использования территории в период подготовки проекта планировки территории Масштаб 1:500	ООО «СДИ»		
Проверил	Джугашвили									

Формат А2



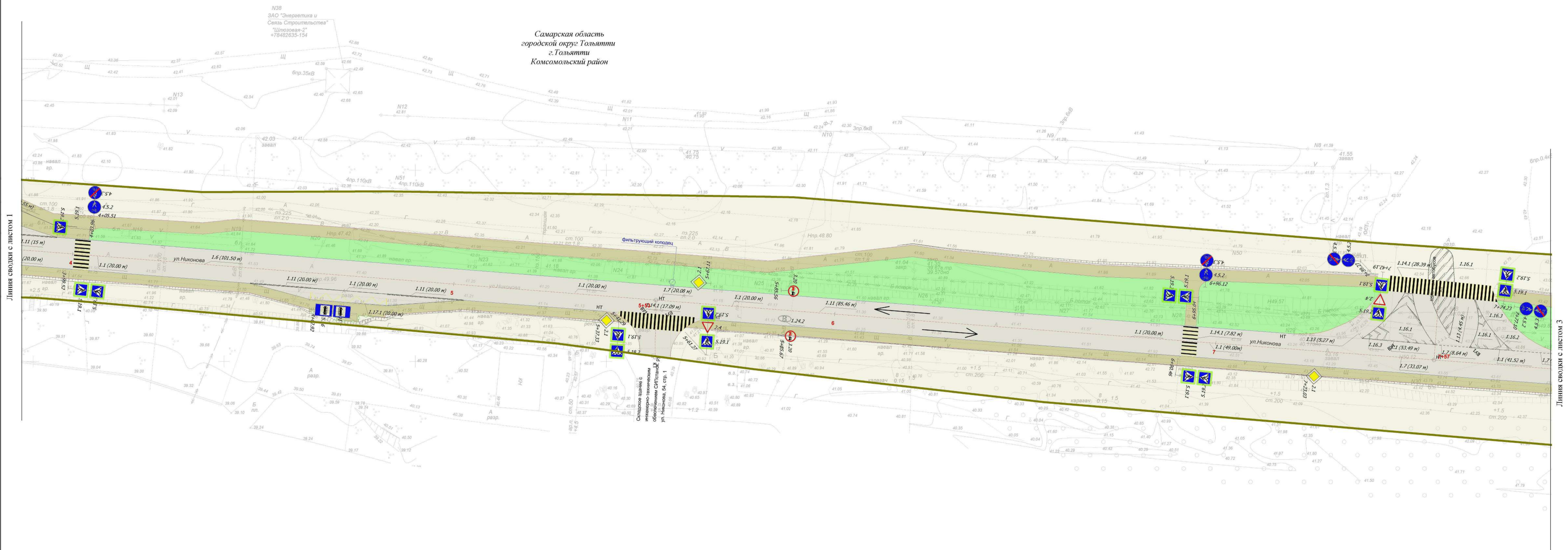

Условные обозначения:

- граница территории, в отношении которой осуществляется подготовка проекта планировки территории
- граница зоны планируемого размещения линейного объекта - улица Никонова на участке от ул. Ингельберга до ул. Железнодорожная
- граница публичного сервитута, подлежащая установлению
- проектируемая дорожная разметка и ее номер
- проектируемый дорожный знак и его номер (пример для знака 2.1)
- направление движения транспорта

Примечание:



- Границы зон планируемого размещения линейных объектов, подлежащих реконструкции в связи с изменением их местоположения, отсутствуют.
- Категория улицы - магистральная улица районного значения

ППТ-ПМТ.ППТ-МО					
«Документация по планировке территории для размещения линейного объекта - улица Никонова на участке от ул. Ингельберга до ул. Железнодорожная»					
Изм.	Кол.уч.	Лист	№ док.	Подпись	Дата
Материалы по обоснованию проекта планировки территории				Стадия	Лист
Разработал Васильев				ППТ	1
Проверил Джусашвили				11	11
Схема организации улично-дорожной сети и движения транспорта Масштаб 1:500				ООО «СДИ»	




Примечание:

1. Границы зон планируемого размещения линейных объектов, подлежащих реконструкции в связи с изменением их местоположения, отсутствуют.
2. Категория улицы - магистральная улица районного значения

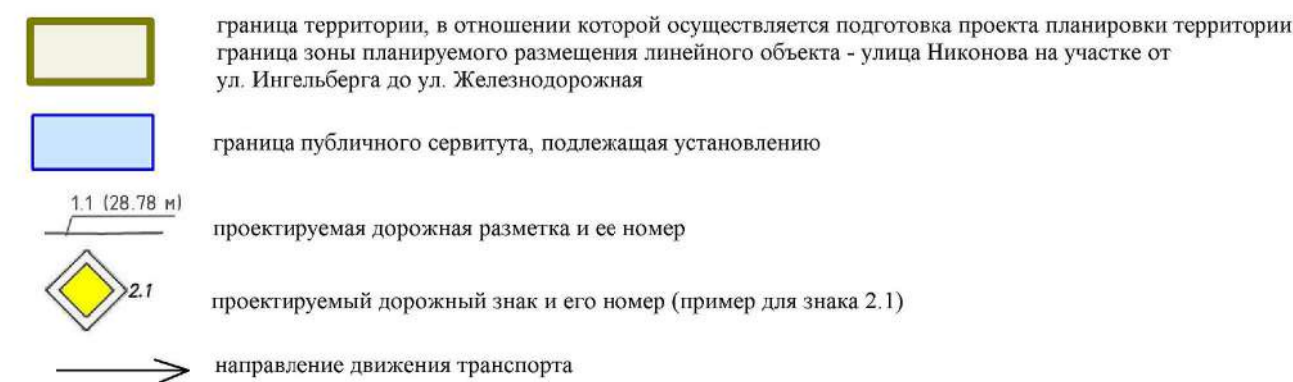
						ПМТ-ПМТ.ПМТ-МО			
						«Документация по планировке территории для размещения линейного объекта - улицы Никонова на участке от ул. Нисельберга до ул. Железнодорожная»			
Изм.	Кол.уч	Лист	№ док.	Подпись	Дата		Страница	Лист	Листов
						Материалы по обоснованию проекта планировки территории	ПМТ	2	11
Разработал	Васильев					Схема организации улично-дорожной сети и движения транспорта Магистраль 1500	ООО «СДИ»		
Проверил	Джугашвили								

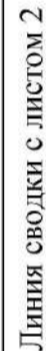
Формат А1


### Схема расположения листов




**Условные обозначения:**

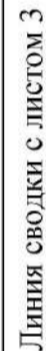






 2.1 проектируемый дорожный знак и е

 направление движения транспорта

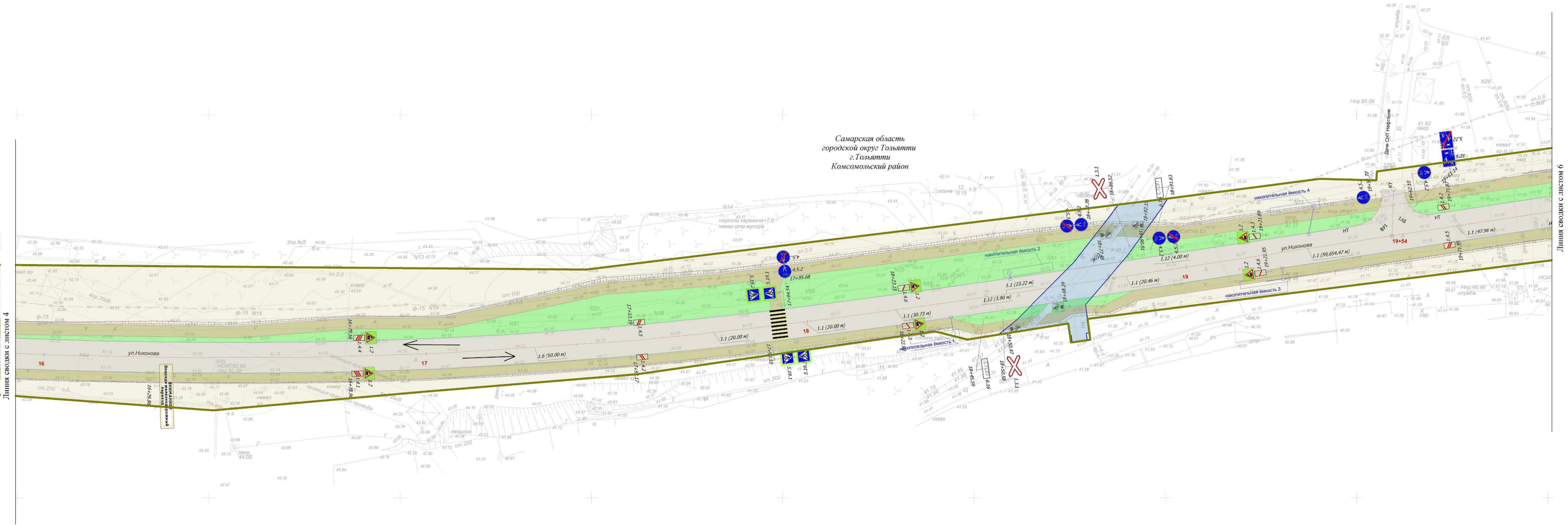

						ППТ-ПМТ.ППТ-МО			
						«Документация по планировке территории для размещения линейного объекта – участка Никанова на участке от ул. Ингельберга до ул. Железнодорожная»			
Изм.	Кол.уч	Лист	№ док.	Подпись	Дата		Стадия	Лист	Листов
						Материалы по обоснованию проекта планировки территории	ППТ	3	11
Разработал	Васильев			<i>Васильев</i>		Схема организации улично-дорожной сети и движения транспорта Масштаб 1:500	ООО «СДИ»		
Проверил	Джигалин			<i>Джигалин</i>					



 2.1 проектируемый дорожный знак и е

 направление движения транспорта

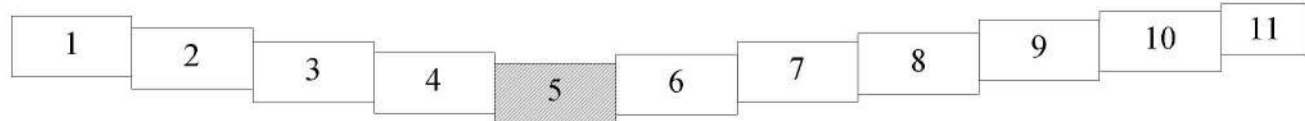
[illegible]



Линия свода с листом 4

Линия свода с листом 6

Схема расположения листов



Условные обозначения:

- граница территории, в отношении которой осуществляется подготовка проекта планировки территории
- граница зоны планируемого размещения линейного объекта - улица Никонова на участке от ул. Ингельберга до ул. Железнодорожная
- граница публичного сервитута, подлежащая установлению
- проектируемая дорожная разметка и ее номер
- проектируемый дорожный знак и его номер (пример для знака 2.1)
- направление движения транспорта

Примечание:

- Границы зон планируемого размещения линейных объектов, подлежащих реконструкции в связи с изменением их местоположения, отсутствуют.
- Категория улицы - магистральная улица районного значения

						ППТ - ПМТ. ППТ - МО				
						«Документация по планировке территории для размещения линейного объекта - улицы Никонова на участке от ул. Ингельберга до ул. Железнодорожная»				
Изм.	Кол.уч.	Лист	№ док.	Подпись	Дата			Стадия	Лист	Листов
						Материалы по обоснованию проекта планировки территории		ППТ	5	11
Разработал	Васильев			<i>Васильев</i>		Схема организации улично-дорожной сети и движения транспорта Масштаб 1:500		ООО «СДИ»		
Проверил	Джугашвили			<i>Джугашвили</i>						

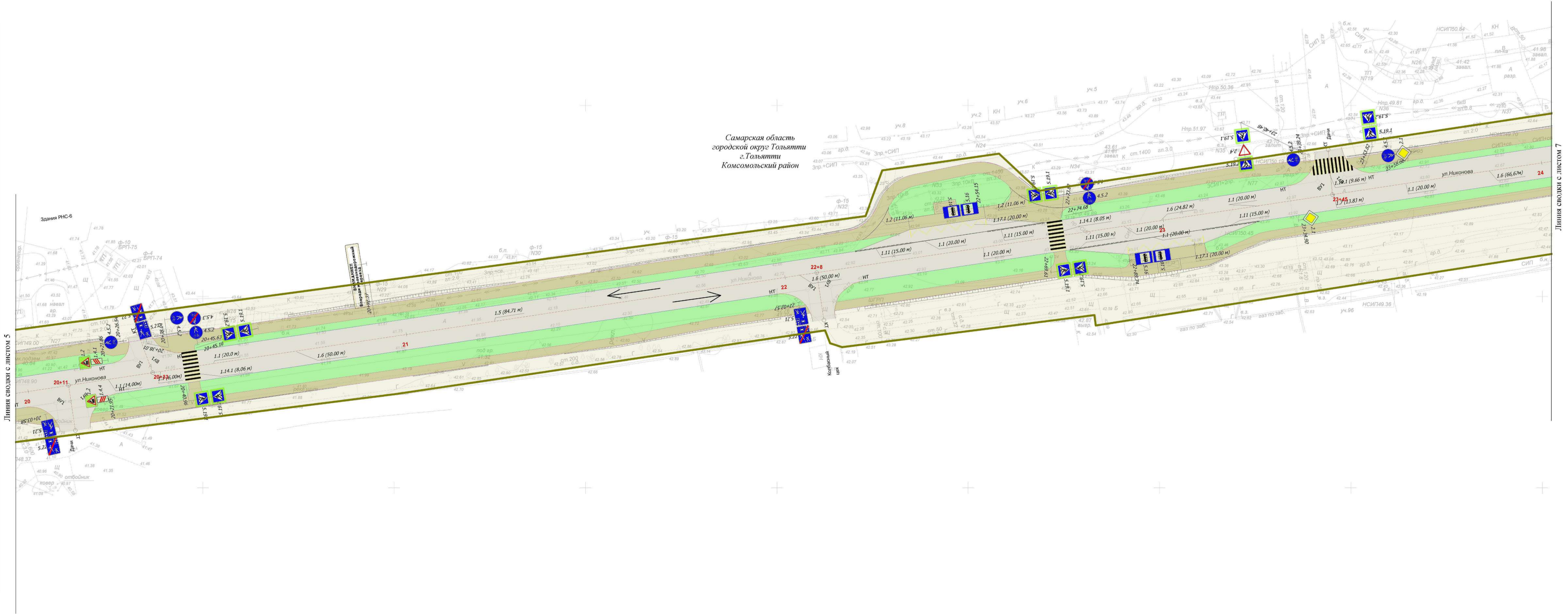
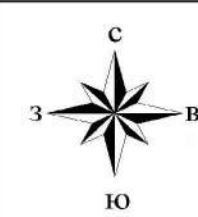
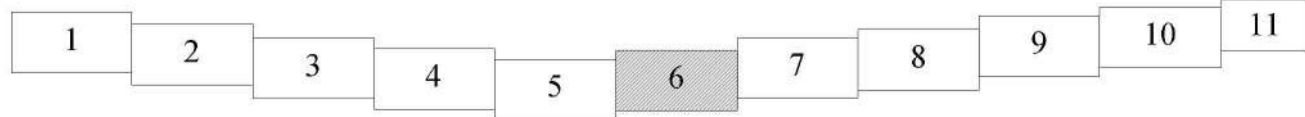


Схема расположения листов



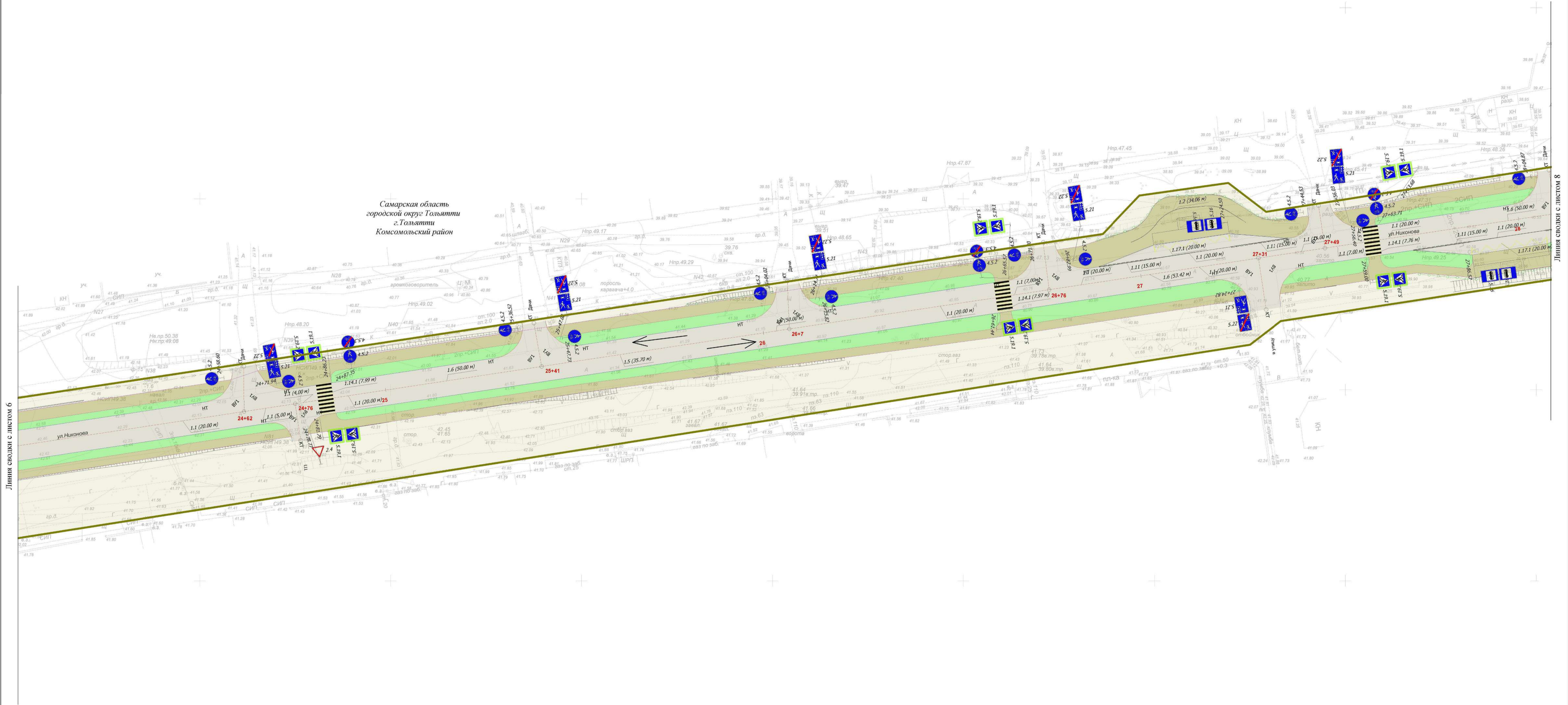
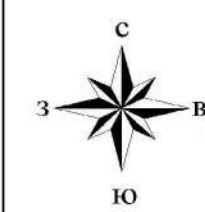
Условные обозначения:

- Граница территории, в отношении которой осуществляется подготовка проекта планировки территории
- Граница зоны планируемого размещения линейного объекта - улица Никонова на участке от ул. Ингельберга до ул. Железнодорожная
- Граница публичного сервитута, подлежащая установлению
- Проектируемая дорожная разметка и ее номер
- Проектируемый дорожный знак и его номер (пример для знака 2.1)
- Направление движения транспорта

Примечание:

- Границы зон планируемого размещения линейных объектов, подлежащих реконструкции в связи с изменением их местоположения, отсутствуют.
- Категория улицы - магистральная улица районного значения

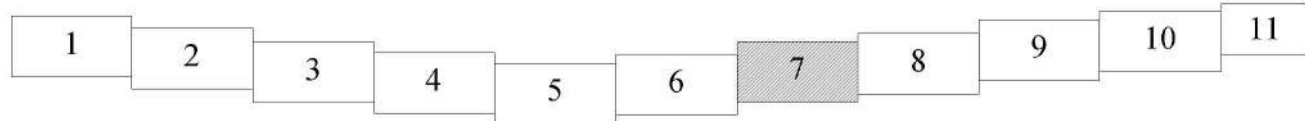
ППТ-ПМТ.ПМТ-МО					
«Документация по планировке территории для размещения линейного объекта - улица Никонова на участке от ул. Ингельберга до ул. Железнодорожная»					
Изм.	Кол.уч.	Лист	№ док.	Подпись	Дата
Материалы по обоснованию проекта планировки территории				Стадия	Лист
Разработал Васильев				ППТ	6
Проверил Джугашвили				Лист	11
Схема организации улично-дорожной сети и движения транспорта Масштаб 1:500				ООО «СДИ»	



Линия свода с листом 6

Линия свода с листом 8

Схема расположения листов



Условные обозначения:

- граница территории, в отношении которой осуществляется подготовка проекта планировки территории
- граница зоны планируемого размещения линейного объекта - улица Никитина на участке от ул. Инженерная до ул. Железнодорожная
- граница публичного сервитута, подлежащая установлению
- проектируемая дорожная разметка и ее номер
- проектируемый дорожный знак и его номер (пример для знака 2.1)
- направление движения транспорта

Примечание:

- Границы зон планируемого размещения линейных объектов, подлежащих реконструкции в связи с изменением их местоположения, отсутствуют.
- Категория улицы - магистральная улица районного значения

ППТ - ПМТ.ПМТ - МО					
«Документация по планировке территории для размещения линейного объекта - улица Никитина на участке от ул. Инженерная до ул. Железнодорожная»					
Изм.	Кол.уч.	Лист	№ док.	Подпись	Дата
Материалы по обоснованию проекта планировки территории				Стадия	Лист
Разработал Васильев				ППТ	7
Проверил Джугашвили				Лист	11
Схема организации улично-дорожной сети и движения транспорта Масштаб 1:500				ООО «СДИ»	

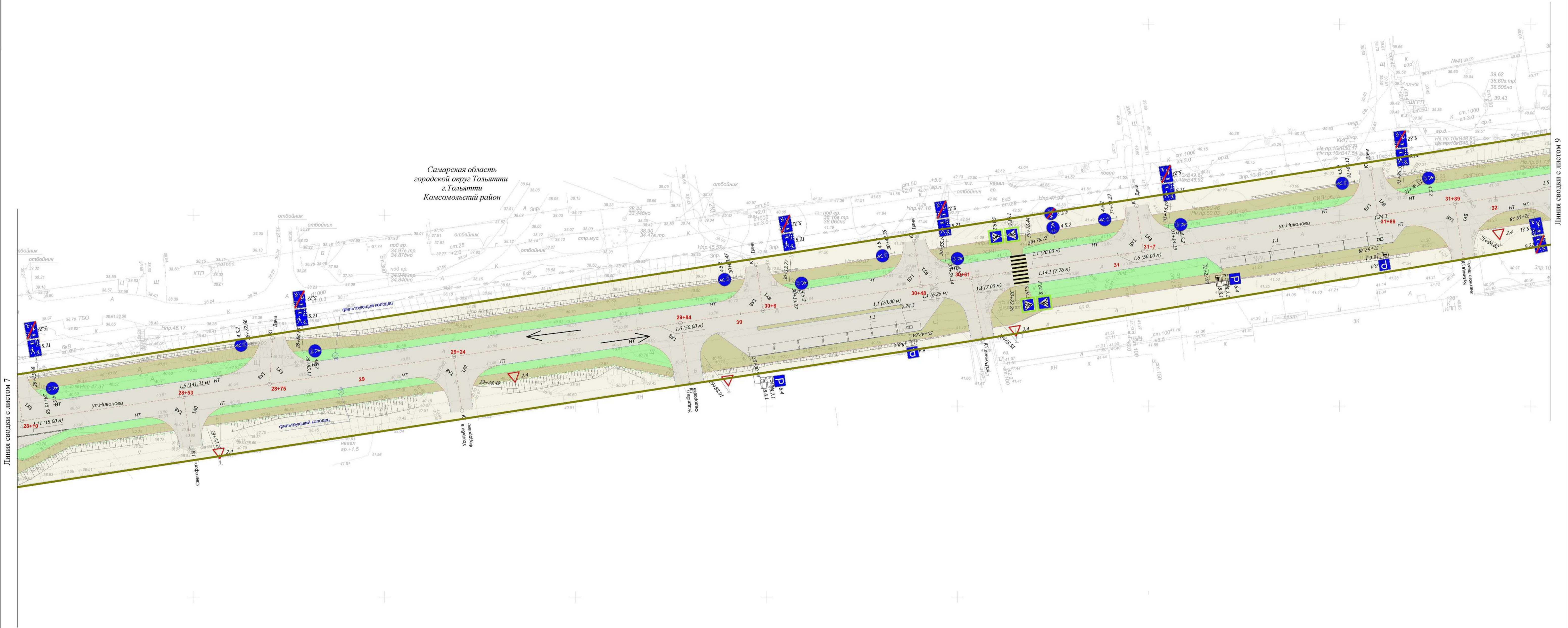
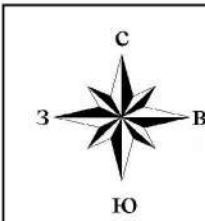
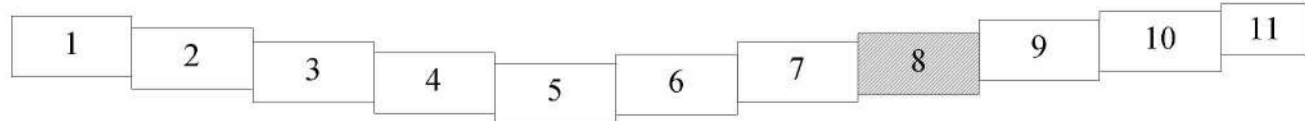


Схема расположения листов



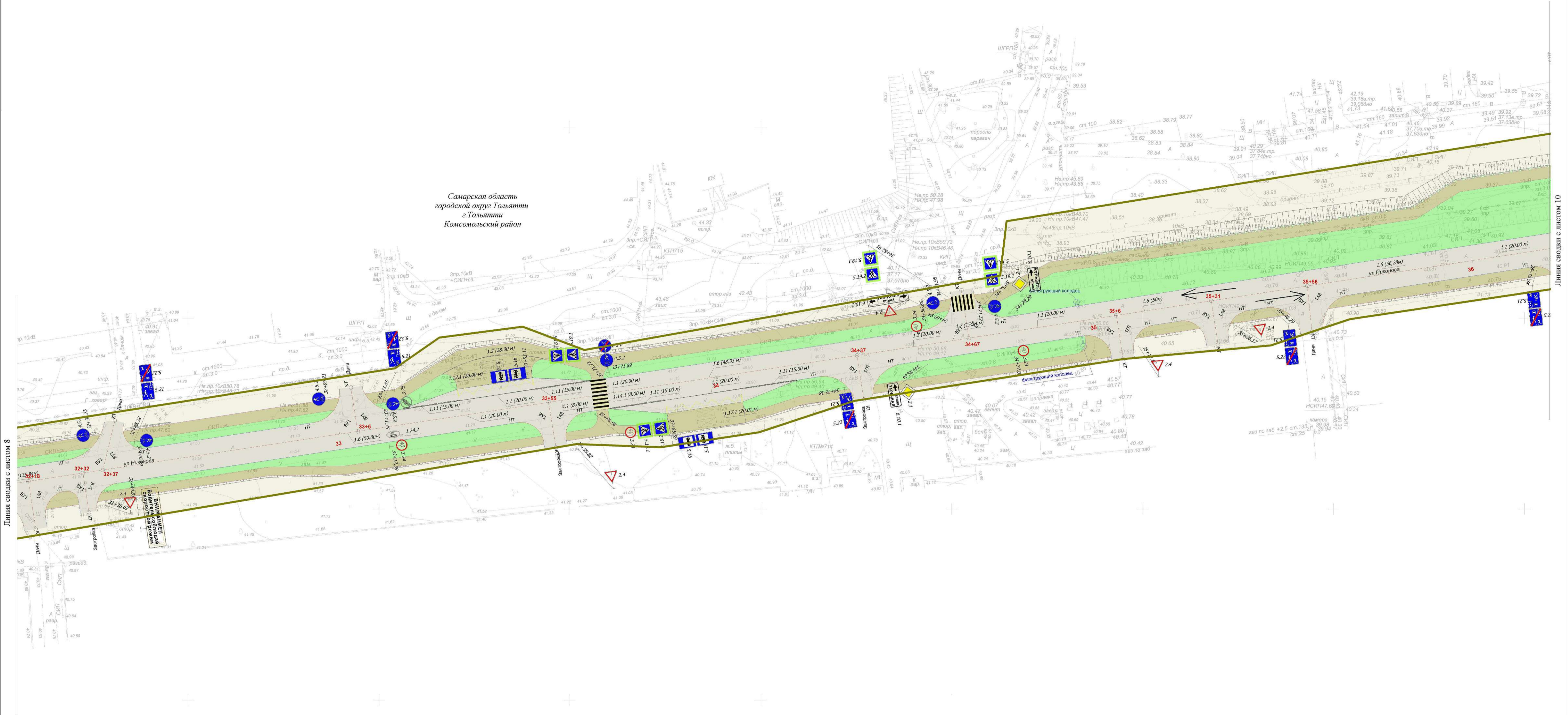
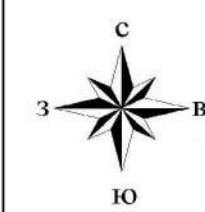
Условные обозначения:

- граница территории, в отношении которой осуществляется подготовка проекта планировки территории
- граница зоны планируемого размещения линейного объекта - улица Никонова на участке от ул. Ингельберга до ул. Железнодорожная
- граница публичного сервитута, подлежащая установлению
- 1.1 (28.78 м) — проектируемая дорожная разметка и ее номер
- 2.1 — проектируемый дорожный знак и его номер (пример для знака 2.1)
- направление движения транспорта

Примечание:

- Границы зон планируемого размещения линейных объектов, подлежащих реконструкции в связи с изменением их местоположения, отсутствуют.
- Категория улицы - магистральная улица районного значения

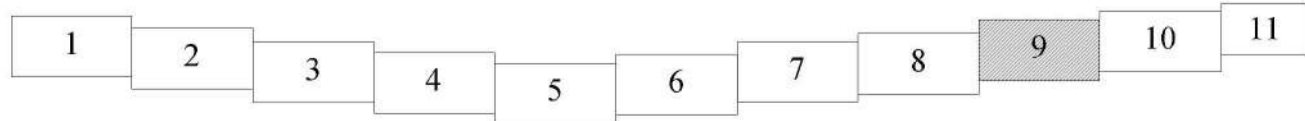
ППТ-ПМТ.ППТ-МО					
«Документация по планировке территории для размещения линейного объекта - улица Никонова на участке от ул. Ингельберга до ул. Железнодорожная»					
Изм.	Кол.уч.	Лист	№ док.	Подпись	Дата
Материалы по обоснованию проекта планировки территории				Стадия	Лист
Разработал Васильев				ППТ	8
Проверил Джугашвили				Лист	11
Схема организации улично-дорожной сети и движения транспорта Масштаб 1:500				ООО «СДИ»	



Линия сводки с листом 8

Линия сводки с листом 10

Схема расположения листов




Условные обозначения:

- Граница территории, в отношении которой осуществляется подготовка проекта планировки территории
- Граница зоны планируемого размещения линейного объекта - улица Никитина на участке от ул. Ингельберга до ул. Железнодорожная
- Граница публичного сервитута, подлежащая установлению
- Проектируемая дорожная разметка и ее номер
- Проектируемый дорожный знак и его номер (пример для знака 2.1)
- Направление движения транспорта

Примечание:

- Границы зон планируемого размещения линейных объектов, подлежащих реконструкции в связи с изменением их местоположения, отсутствуют.
- Категория улицы - магистральная улица районного значения


ПТ-ПМТ.ПТ-МО					
«Документация по планировке территории для размещения линейного объекта - улица Никитина на участке от ул. Ингельберга до ул. Железнодорожная»					
Изм.	Кол.уч.	Лист	№ док.	Подпись	Дата
Материалы по обоснованию проекта планировки территории				Стадия	Лист
Разработал Васильев				ПТ	9
Проверил Джугашвили				Лист	11
Схема организации улично-дорожной сети и движения транспорта Масштаб 1:500				ООО «СДИ»	



Линия съединки с листом 9

22

Схема расположения листов



Условные обозначения:

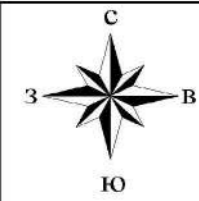
- граница территории, в отношении которой осуществляется подготовка проекта планировки территории
- граница зоны планируемого размещения линейного объекта - улица Никонова на участке от ул. Ингельберга до ул. Железнодорожная
- граница публичного сервитута, подлежащая установлению
- проектируемая дорожная разметка и ее номер
- проектируемый дорожный знак и его номер (пример для знака 2.1)
- направление движения транспорта

Примечание:

- Границы зон планируемого размещения линейных объектов, подлежащих реконструкции в связи с изменением их местоположения, отсутствуют.
- Категория улицы - магистральная улица районного значения

ППТ-ПМТ.ППТ-МО					
«Документация по планировке территории для размещения линейного объекта - улица Никонова на участке от ул. Ингельберга до ул. Железнодорожная»					
Изм.	Кол.уч.	Лист	№ док.	Подпись	Дата
Материалы по обоснованию проекта планировки территории				Стадия	Лист
Разработал Васильев				ППТ	10
Проверил Джузеппа				11	
Схема организации улично-дорожной сети и движения транспорта Масштаб 1:500				ООО «СДИ»	

Линия съединки с листом 11



Самарская область  
городской округ Тольятти  
г.Тольятти  
Комсомольский район

Линия сводки с листом 10



Схема расположения листов



Условные обозначения:

- граница территории, в отношении которой осуществляется подготовка проекта планировки территории
- граница зоны планируемого размещения линейного объекта - улица Никонова на участке от ул. Ингельберга до ул. Железнодорожная
- граница публичного сервитута, подлежащая установлению
- проектируемая дорожная разметка и ее номер
- проектируемый дорожный знак и его номер (пример для знака 2.1)
- направление движения транспорта

Примечание:

- Границы зон планируемого размещения линейных объектов, подлежащих реконструкции в связи с изменением их местоположения, отсутствуют.
- Категория улицы - магистральная улица районного значения

ППТ-ПМТ.ППТ-МО					
«Документация по планировке территории для размещения линейного объекта - улица Никонова на участке от ул. Ингельберга до ул. Железнодорожная»					
Изм.	Кол.уч	Лист	Редок.	Подпись	Дата
Материалы по обоснованию проекта планировки территории				Стадия	Лист
Разработал Васильев				ППТ	11
Проверил Джугашвили				Листов	11
Схема организации улично-дорожной сети и движения транспорта Масштаб 1:500				ООО «СДИ»	